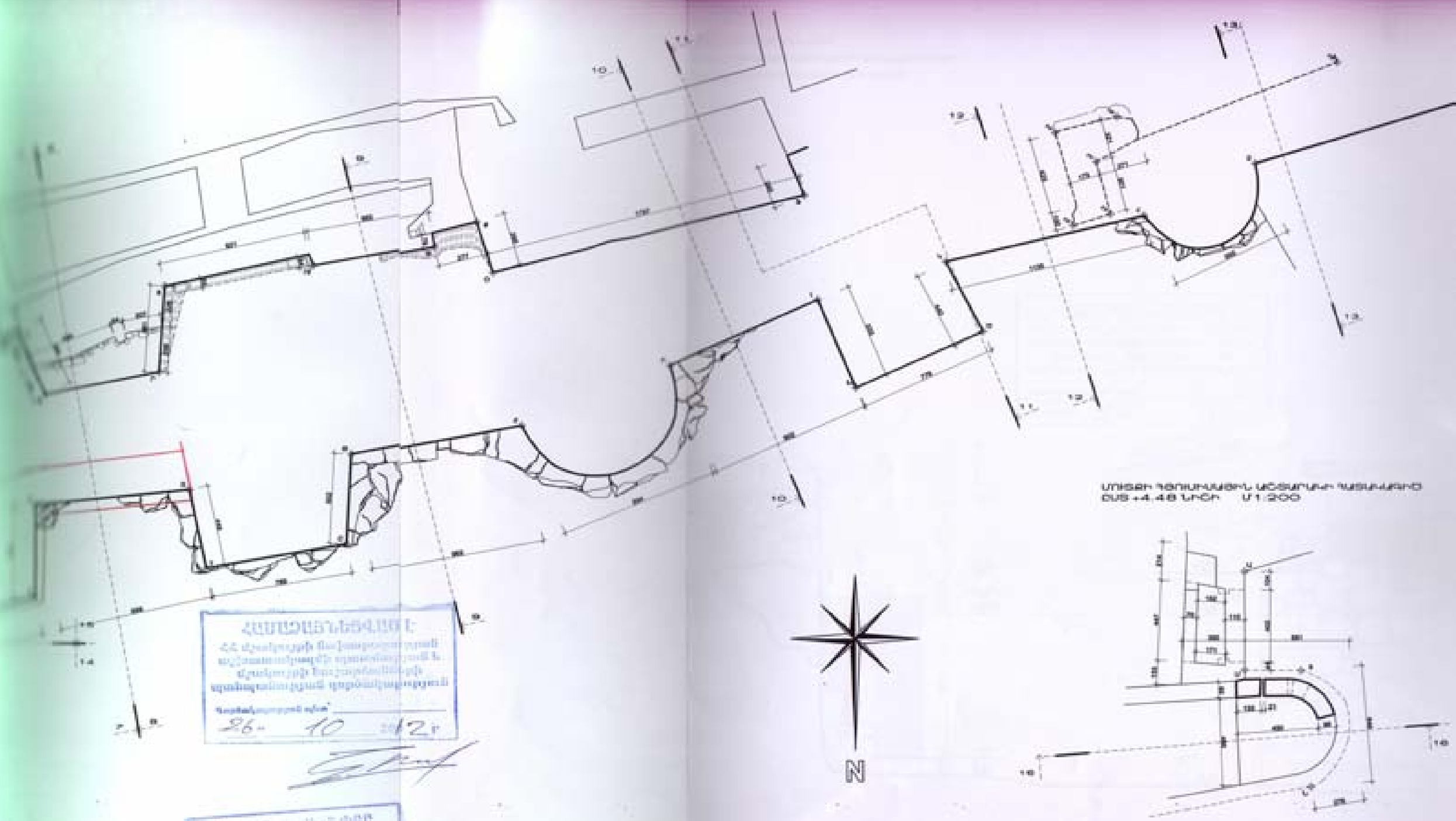

Ն.Գ.Ն	Հ. Սարգսյան		[illegible]
Կանոնոց	Ա. Սարգսյան		[illegible]
Ստուգող	Հ. Սարգսյան		
[illegible]		1:50	[illegible]

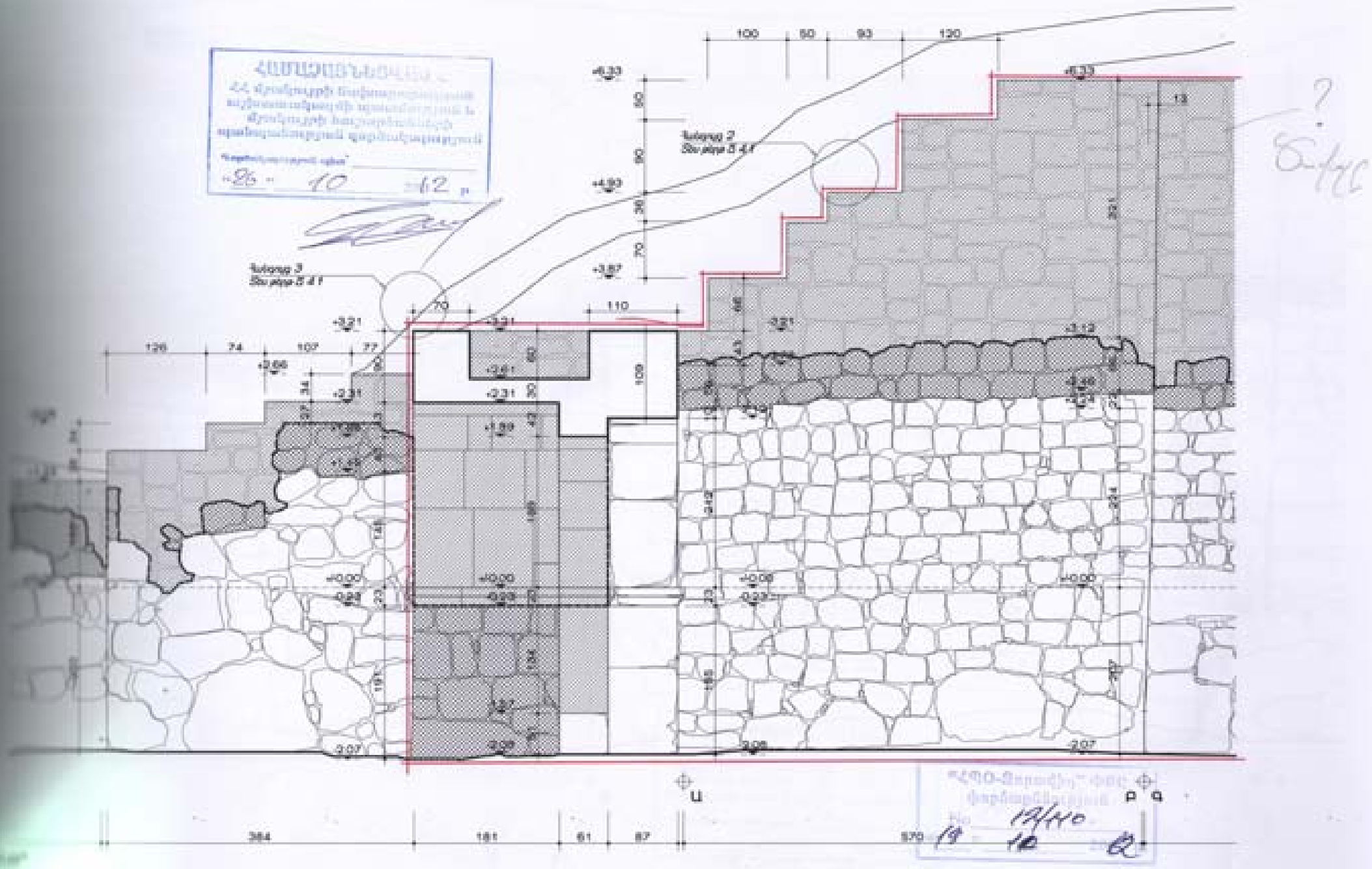

Կ.Գ.Տ	Հ. Սարգսյան		Լոռի մարզի Վանաձոր համայնքի Կ-Լ մասի թաղամաս 14-ում
Կատարող	Ա. Սարգսյան		Լոռու մարզ. Լոռի բերդ գյուղ
Ստուգող	Հ. Սարգսյան		Պատմամշակութային հուշարձանների գծագիր
Հանձնաժողովի ժամանակավոր գրանցման թիվ ԼՈՒ 15112		Մ 1:50	Կիրառված ԵՍ 14-14 Ծնուցիչ մասնաճյուղ ԵՍ Ա-Բ

Գիծ	Գրաֆ	Գրաֆիկ
ԱՍ	5.05	41

ԾԱՆՈԹԱԳՐՈՒԹՅՈՒՆ.

* ±0.00 ԱՌԿԱ ԾԱՆՈՒՑԱԿԻ ՍԿԶԲԻ ՄԱԿԱՐԱՐԱՆ ԱՌԿԱՆ
* ԱՅՍ ՏԱՐԱ ՊԱՏԿԵՐՆԵՐԸ ՊԵՏՔ Է ՊԱՀՊԱՆՎԵՆ ՄԻՆՉԵՎ ՎԵՐԱԿԱՆԳՆՎԵԼԸ ԿԱՄ ՄԱՍՆԱՎՈՐՎԵԼԸ
* ԱՅՍՏԵՂ ՊԱՀՊԱՆՎԱԾ ՊԱՏԿԵՐՆԵՐԻ ՎՐԱ ՊԵՏՔ Է ԱՆՑԿԱՑՆԵԼ ԿԱՄ ՊԱՀՊԱՆԵԼԻՍ ԿԱՄԱՎՈՐՎԱԾ

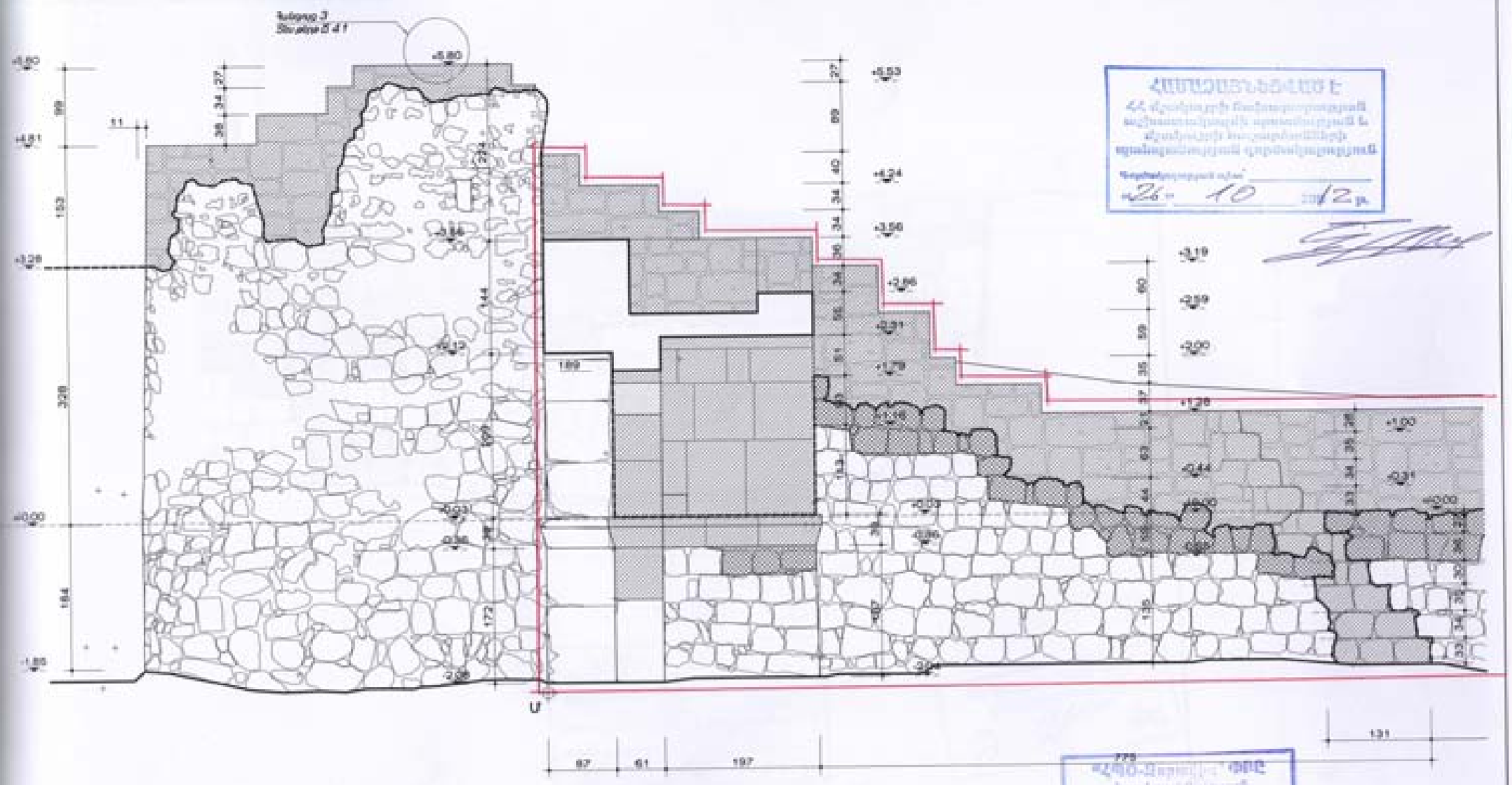

ՀԱՄԱՐԱԿԱՆ ԱՌԱՆՑՔՆԵՐ

- պատ
- ամբողջական պահպանված մաս
- -0.140 մակարդակի նշան
- ամբողջությամբ պահպանված մաս
- մասնակի պահպանված մաս
- ծանոթագրություններ

Ն.Գ.Ե	Հ. Սարգսյան		Լոռի մարզի Վանաձորի Ի.Լ. Մուրադյանի անվան թանգարան
Կանոնավոր	Ա. Սարգսյան		Լոռու մարզ. Լոռի-Բերդ համալիր
Ստուգող	Հ. Սարգսյան		Պատերազմի հուշարձանների ցցանցի
Հանձնարարագրի համարը՝ 9Գ4 ԼՊԲ 15112		U 1:50	Կցագրված ԵՍՏ 15-15 Ամ. Հանձնագիր	Ցուցակ 5 39	Ցանցերի 41

ՀԱՍՏԱՏՎԱԾ Է
Հ.Գ.Ս. Գրադարանի գրադարանավարի
Գրադարանավարի գրանցման համար՝ 26 10 2012 թ.

ՀՊՏ
Գրադարանի գրանցում
No 12/110
«19» 10 2012

[illegible]



ՀԱՄԱՁԱՅՆՎԱԾ է
«ՀՄՈ-Ճարտարդ» ՓԲԸ
№ 12/440
«26» 10 2012թ.
«19» 10 2012թ.

Պայմանական նշաններ

Հողակույտ	Ինքնակամ հողատեղամաս	Գագաթ	Հողաբեկորներ		
Ամբողջական հողակույտ	Սահմանի գիծ	Ծայրագծեր			

Լ.Գ.Ն	Գ. Սարգսյան		Լեռնային ռելիեֆի փոփոխությունների և ինժեներային պաշտպանության			
Կանոնաչափ	Ա. Սարգսյան		Լեռնային հանքերի հանգամանք			
Ստուգաչափ	Գ. Սարգսյան		Ինժեներային հեղեղականգնեցման ցանց			
«Ինստիտուտ Հիդրոինգ» ՓԲԸ մասնաճյուղ 9% ԼՀԱ 15112		Մ 1:50	Կետային ԵՍՏ 15-15 /մեթ. գծանկար/	Փուլ	Գծագիր	Գծագրեր
				ԱՆ	5.40	41

ՀՀՊԻՏ-ՊՊՄ. Ուսումնական հանդեսասրահների հատակագիծ. հատակագիծ
1:200

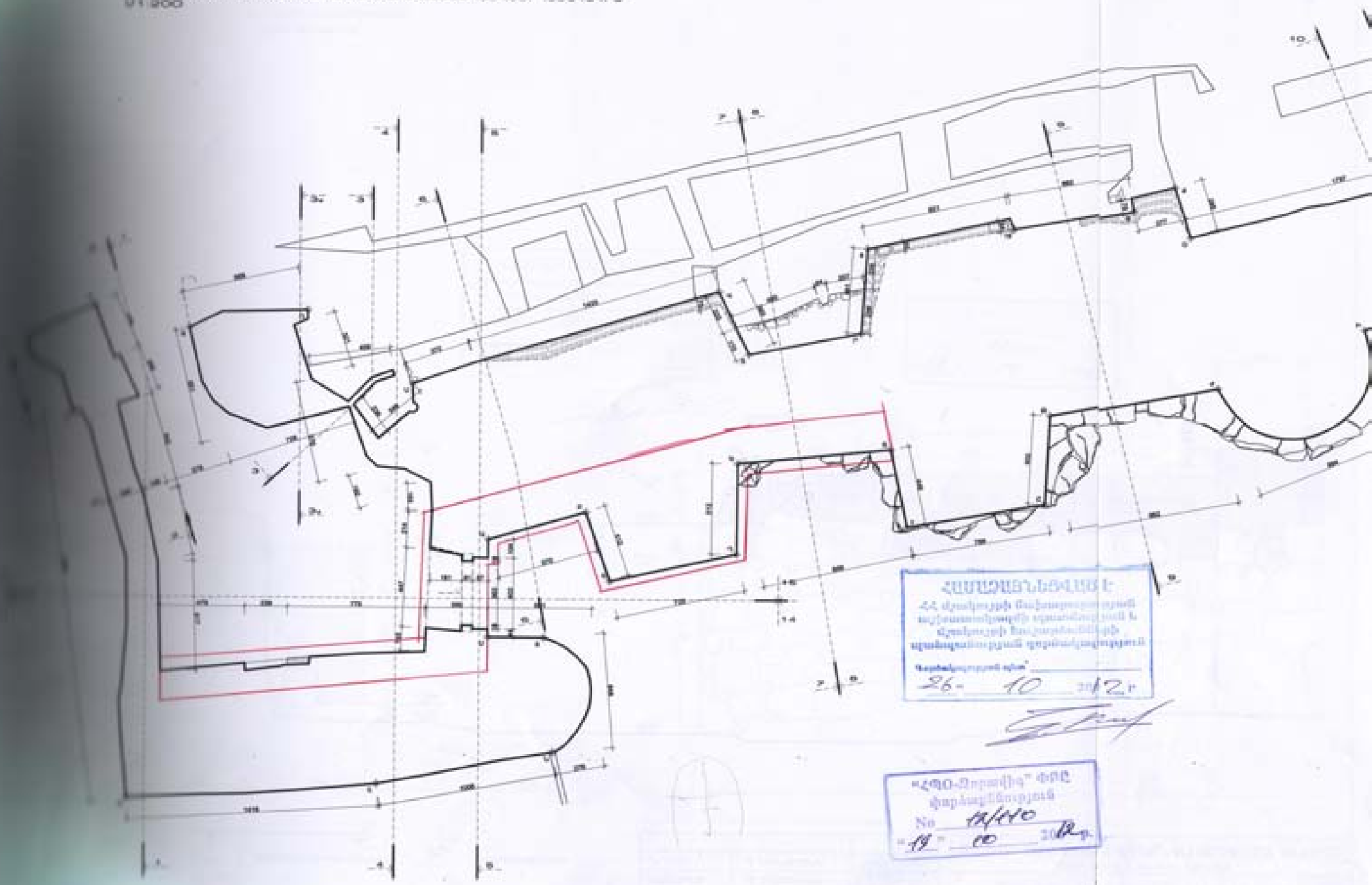

ՀԱՍՏԱՏՎԱԾ Է՝
ՀՀ մշակույթի նախարարության
ազգային ժառանգության պահպանության
գլխավոր նախագծային
գրասենյակի գրասենյակապետ՝
"գլխավոր գրասենյակի պետ" _____
26- 10 2012 թ.

"ՀՊՀՊ-Ճարտարապետ" ՓԲԸ
փարձագետ՝
No 19/440
"19" 10 2012 թ.